

ALLERTA di PROTEZIONE CIVILE n° 2024.59 del 15/04/2024 ore 13.45

Rischio IDRO-METEO

ALLERTA GIALLA RISCHIO VENTO FORTE

SINTESI METEOROLOGICA – LIVELLI DI CRITICITA' E DI ALLERTA – FASI OPERATIVE MINIME

Per la seconda parte della giornata di oggi 15/04 previsto vento in rinforzo da Sud sulle zone meridionali della Regione, con raffiche più sostenute su Appennino e bassa pianura e velocità fino a 70-80 km/h oltre i 500 metri di quota; sui settori alpini venti in prevalenza dai quadranti occidentali, più sostenuti in quota oltre i 1000 metri. Per le prossime ore si attendono inoltre brevi rovesci o isolati temporali che potranno interessare le Alpi Retiche e successivamente tenderanno ad estendersi verso Sud, con possibile interessamento seppur marginale anche della fascia Prealpina. Probabilità molto bassa di fenomeni al più moderati. Temperature in lieve diminuzione soprattutto in montagna, zero termico in abbassamento attorno a 2600-2800 m sulle Alpi.

Dal mattino di domani 16/04 prevista ventilazione da Nord in generale rinforzo dapprima su Alpi e Prealpi, in rapida estensione alle quote più basse e alla pianura (in particolare sui settori centro occidentali) tra la tarda mattinata e le ore centrali, con ingresso rafficato e generali caratteristiche di foehn. Le velocità massime di raffica sono previste nelle ore centrali della giornata, quando localmente si potranno raggiungere i 70-80 km/h (in quota oltre i 1000 metri punte locali fino a 90-100 km/h). Tra il pomeriggio e la sera atteso un temporaneo rinforzo del vento da Est sulla pianura orientale. Generale attenuazione dei fenomeni in serata.

Si segnala inoltre instabilità prevista tra Prealpi bresciane e pianura orientale, dove saranno previsti isolati rovesci di pioggia o deboli temporali in ingresso da Est nel corso del pomeriggio di domani 16/04. Temperature in sensibile diminuzione, zero termico in abbassamento al di sotto dei 2000 metri in serata.

Zone omogenee di allertamento		Scenari di rischio	Decorrenza della criticità		Livelli di criticità / allerta previsti		Fase operativa minima
Codice	Denominazione		Data inizio	Data fine			
IM-01 (SO)	Valchiavenna	Idrogeologico	15/04/24 14:00	Prossimo aggiornamento	Verde Assente		-
		Idraulico	15/04/24 14:00	Prossimo aggiornamento	Verde Assente		-
		Temporali	15/04/24 14:00	Prossimo aggiornamento	Verde Assente		-
		Vento forte	16/04/24 06:00	17/04/24 00:00	Giallo Ordinaria		Attenzione
IM-02 (SO)	Media-Bassa Valtellina	Idrogeologico	15/04/24 14:00	Prossimo aggiornamento	Verde Assente		-
		Idraulico	15/04/24 14:00	Prossimo aggiornamento	Verde Assente		-
		Temporali	15/04/24 14:00	Prossimo aggiornamento	Verde Assente		-
		Vento forte	16/04/24 06:00	17/04/24 00:00	Giallo Ordinaria		Attenzione
IM-03 (SO)	Alta Valtellina	Idrogeologico	15/04/24 14:00	Prossimo aggiornamento	Verde Assente		-
		Idraulico	15/04/24 14:00	Prossimo aggiornamento	Verde Assente		-
		Temporali	15/04/24 14:00	Prossimo aggiornamento	Verde Assente		-
		Vento forte	16/04/24 06:00	17/04/24 00:00	Giallo Ordinaria		Attenzione

Zone omogenee di allertamento		Scenari di rischio	Decorrenza della criticità		Livelli di criticità / allerta previsti		Fase operativa minima
Codice	Denominazione		Data inizio	Data fine			
IM-04 (VA)	Laghi e Prealpi Varesine	Idrogeologico	15/04/24 14:00	Prossimo aggiornamento	Verde Assente		-
		Idraulico	15/04/24 14:00	Prossimo aggiornamento	Verde Assente		-
		Temporali	15/04/24 14:00	Prossimo aggiornamento	Verde Assente		-
		Vento forte	16/04/24 06:00	17/04/24 00:00	Giallo Ordinaria		Attenzione
IM-05 (BG, CO, LC)	Lario e Prealpi Occidentali	Idrogeologico	15/04/24 14:00	Prossimo aggiornamento	Verde Assente		-
		Idraulico	15/04/24 14:00	Prossimo aggiornamento	Verde Assente		-
		Temporali	15/04/24 14:00	Prossimo aggiornamento	Verde Assente		-
		Vento forte	16/04/24 06:00	17/04/24 00:00	Giallo Ordinaria		Attenzione
IM-06 (BG)	Orobie Bergamasche	Idrogeologico	15/04/24 14:00	Prossimo aggiornamento	Verde Assente		-
		Idraulico	15/04/24 14:00	Prossimo aggiornamento	Verde Assente		-
		Temporali	15/04/24 14:00	Prossimo aggiornamento	Verde Assente		-
		Vento forte	16/04/24 06:00	17/04/24 00:00	Giallo Ordinaria		Attenzione
IM-07 (BS, BG)	Valcamonica	Idrogeologico	15/04/24 14:00	Prossimo aggiornamento	Verde Assente		-
		Idraulico	15/04/24 14:00	Prossimo aggiornamento	Verde Assente		-
		Temporali	15/04/24 14:00	Prossimo aggiornamento	Verde Assente		-
		Vento forte	16/04/24 06:00	17/04/24 00:00	Giallo Ordinaria		Attenzione
IM-08 (BS, BG)	Laghi e Prealpi Orientali	Idrogeologico	15/04/24 14:00	Prossimo aggiornamento	Verde Assente		-
		Idraulico	15/04/24 14:00	Prossimo aggiornamento	Verde Assente		-
		Temporali	15/04/24 14:00	Prossimo aggiornamento	Verde Assente		-
		Vento forte	16/04/24 06:00	17/04/24 00:00	Giallo Ordinaria		Attenzione
IM-09 (MB, MI, CO, VA, LC)	Nodo Idraulico di Milano	Idrogeologico	15/04/24 14:00	Prossimo aggiornamento	Verde Assente		-
		Idraulico	15/04/24 14:00	Prossimo aggiornamento	Verde Assente		-
		Temporali	15/04/24 14:00	Prossimo aggiornamento	Verde Assente		-
		Vento forte	16/04/24 06:00	17/04/24 00:00	Giallo Ordinaria		Attenzione

Zone omogenee di allertamento		Scenari di rischio	Decorrenza della criticità		Livelli di criticità / allerta previsti		Fase operativa minima
Codice	Denominazione		Data inizio	Data fine			
IM-10 (MB, LO, BG, MI, CR, LC)	Pianura Centrale	Idrogeologico	15/04/24 14:00	Prossimo aggiornamento	Verde Assente		-
		Idraulico	15/04/24 14:00	Prossimo aggiornamento	Verde Assente		-
		Temporalmente	15/04/24 14:00	Prossimo aggiornamento	Verde Assente		-
		Vento forte	16/04/24 06:00	17/04/24 00:00	Giallo Ordinaria		Attenzione
IM-11 (BS, BG, MN, CR)	Alta Pianura Orientale	Idrogeologico	15/04/24 14:00	Prossimo aggiornamento	Verde Assente		-
		Idraulico	15/04/24 14:00	Prossimo aggiornamento	Verde Assente		-
		Temporalmente	15/04/24 14:00	Prossimo aggiornamento	Verde Assente		-
		Vento forte	15/04/24 14:00	Prossimo aggiornamento	Verde Assente		-
IM-12 (MI, PV)	Bassa Pianura Occidentale	Idrogeologico	15/04/24 14:00	Prossimo aggiornamento	Verde Assente		-
		Idraulico	15/04/24 14:00	Prossimo aggiornamento	Verde Assente		-
		Temporalmente	15/04/24 14:00	Prossimo aggiornamento	Verde Assente		-
		Vento forte	16/04/24 06:00	17/04/24 00:00	Giallo Ordinaria		Attenzione
IM-13 (LO, MI, PV, CR)	Bassa Pianura Centro- Occidentale	Idrogeologico	15/04/24 14:00	Prossimo aggiornamento	Verde Assente		-
		Idraulico	15/04/24 14:00	Prossimo aggiornamento	Verde Assente		-
		Temporalmente	15/04/24 14:00	Prossimo aggiornamento	Verde Assente		-
		Vento forte	16/04/24 06:00	17/04/24 00:00	Giallo Ordinaria		Attenzione
IM-14 (MN, CR)	Bassa Pianura Centro-Orientale	Idrogeologico	15/04/24 14:00	Prossimo aggiornamento	Verde Assente		-
		Idraulico	15/04/24 14:00	Prossimo aggiornamento	Verde Assente		-
		Temporalmente	15/04/24 14:00	Prossimo aggiornamento	Verde Assente		-
		Vento forte	15/04/24 14:00	Prossimo aggiornamento	Verde Assente		-
IM-15 (MN)	Bassa Pianura Orientale	Idrogeologico	15/04/24 14:00	Prossimo aggiornamento	Verde Assente		-
		Idraulico	15/04/24 14:00	Prossimo aggiornamento	Verde Assente		-
		Temporalmente	15/04/24 14:00	Prossimo aggiornamento	Verde Assente		-
		Vento forte	15/04/24 14:00	Prossimo aggiornamento	Verde Assente		-

Zone omogenee di allertamento		Scenari di rischio	Decorrenza della criticità		Livelli di criticità / allerta previsti		Fase operativa minima
Codice	Denominazione		Data inizio	Data fine			
IM-16 (PV)	Appennino Pavese	Idrogeologico	15/04/24 14:00	Prossimo aggiornamento	Verde Assente		-
		Idraulico	15/04/24 14:00	Prossimo aggiornamento	Verde Assente		-
		Temporalmente	15/04/24 14:00	Prossimo aggiornamento	Verde Assente		-
		Vento forte	15/04/24 14:00	Prossimo aggiornamento	Verde Assente		-

VALUTAZIONE EFFETTI AL SUOLO – INDICAZIONI OPERATIVE

In conseguenza dell'intensificazione significativa prevista della ventilazione anche a carattere di foehn, per la giornata di domani 16/04, si chiede ai sistemi locali di protezione civile di **attivare una fase operativa minima di ATTENZIONE**, cioè di predisporre il sistema locale alla pronta attivazione di azioni di monitoraggio e contrasto, congruenti a quanto previsto nella pianificazione di protezione civile, per la salvaguardia della pubblica incolumità e la riduzione dei rischi.

I Presidi territoriali hanno sempre l'onere di valutare l'attivazione e/o il passaggio a fasi operative di livello superiore, in funzione di valutazioni locali sull'evoluzione degli effetti al suolo e della vulnerabilità del proprio territorio.

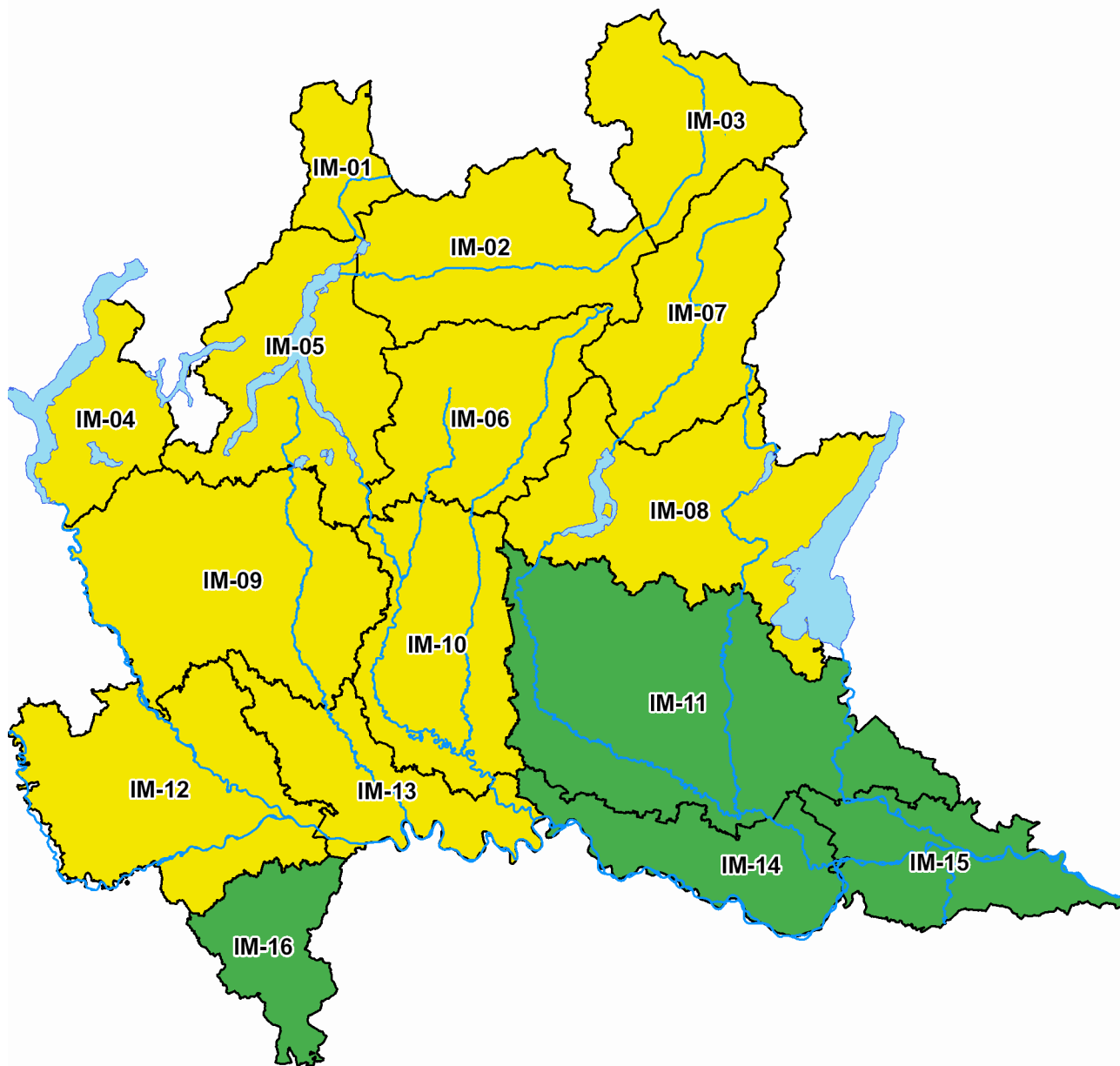
In particolare si suggerisce ai Presidi territoriali di prestare attenzione a fenomeni che potrebbero determinare occasionale pericolo per la sicurezza delle persone, con possibile perdita di vite umane per cause incidentali, quali:

- scenari di **rischio vento forte**, caratterizzati da venti con intensità media fino a 50 km/h, persistenti per almeno 3 ore consecutive nell'arco della giornata, con la possibilità di raffiche fino a 80 km/h, con effetti, **generalmente localizzati**, quali:
 - eventuale crollo d'impalcature, cartelloni, rami, alberi (particolare attenzione dovrà essere rivolta a quelle situazioni in cui i crolli possono coinvolgere strade pubbliche e private, parcheggi, luoghi di transito, servizi pubblici, etc);
 - sulla viabilità, soprattutto nei casi in cui sono in circolazione mezzi pesanti;
 - legati alla instabilità dei versanti più acclivi, quando lo sradicamento degli alberi per l'effetto leva prodotto dal vento fa perdere il contributo alla stabilità dato dalle radici;
 - per la sicurezza dei voli amatoriali e, in generale, dello svolgimento di attività in alta quota;
 - alle attività svolte sugli specchi lacuali.

Si segnala che a causa delle raffiche di vento previste potrebbero risultare difficoltose eventuali operazioni di spegnimento di incendi boschivi con mezzi aerei. Per i dettagli e le decorrenze del CODICE GIALLO per rischio Incendi Boschivi attivo dalla giornata di domani 16/04, consultare app e webapp allertaLOM.

Il Centro funzionale monitoraggio rischi di Regione Lombardia assicura l'attività di monitoraggio dell'evoluzione degli eventi meteorologici e degli effetti al suolo, a supporto dei Presidi territoriali e delle Autorità locali.

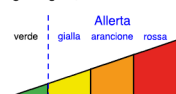
Si chiede pertanto di **segnalare con tempestività eventuali criticità che dovessero presentarsi sul proprio territorio** in conseguenza del verificarsi dei fenomeni previsti, **telefonando al numero verde della Sala Operativa di Protezione Civile regionale: 800.061.160** o via mail all'indirizzo: cfmr@protezionecivile.regione.lombardia.it.



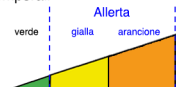
I dettagli sulla decorrenza temporale dei codici colore di allerta per tutti i rischi sono riportati sull'app **allertaLOM** e consultabili al sito: www.allertalom.regione.lombardia.it.

LEGENDA

Rischio Idrogeologico, Idraulico e Vento Forte



Rischio Temporali



Segnalare ogni evento significativo a:

Sala Operativa - Centro Funzionale Monitoraggio Rischi Naturali
salaoperativa@protezionecivile.regione.lombardia.it
cfmr@protezionecivile.regione.lombardia.it



Previsioni meteorologiche a cura di ARPA Lombardia - Servizio Meteorologico Regionale.

Previsioni idrologiche-idrauliche basate sui risultati delle catene modellistiche a disposizione del Centro Funzionale Monitoraggio Rischi Naturali di Regione Lombardia.

Radar e rete idro-meteorologica disponibili al sito iris.arpalombardia.it e sull'app **radarLOM**.

Per danni causati da eventi naturali profilarsi preventivamente e segnalarli tramite l'applicativo Ra.S.Da. al seguente link: sicurezza.servizirl.it/web/protezione-civile/rasda.

Allerte di Protezione Civile consultabili al sito www.allertalom.regione.lombardia.it e sull'app **allertaLOM**.