























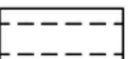




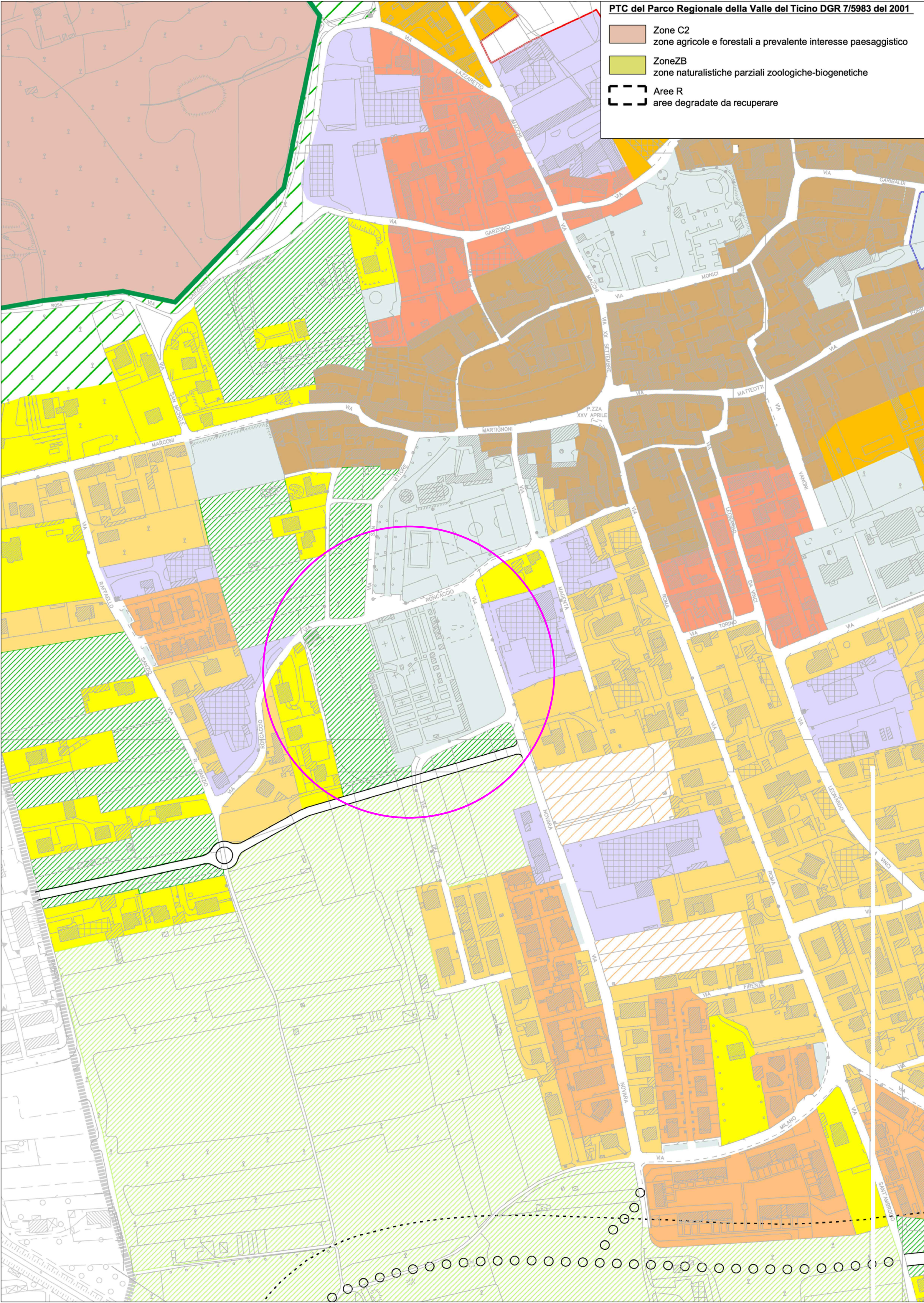
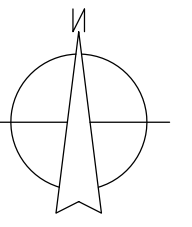


PTC del Parco Regionale della Valle del Ticino DGR 7/5983 del 2001

-  Zone C2 zone agricole e forestali a prevalente interesse paesaggistico
-  Zone ZB zone naturalistiche parziali zoologiche-biogenetiche
-  Aree R aree degradate da recuperare

Classificazioni del Piano delle Regole

-  A Nucleo di antica formazione
-  B1 Tessuto residenziale concluso
-  B1a Aree semicentrali
-  B1b Aree di edificazione recente a disegno unitario
-  B2 Tessuto a villini e palazzine
-  B2a Aree caratterizzate da un tessuto prevalentemente compatto
-  B2b Aree caratterizzate da un tessuto prevalentemente rado
-  B3 Aree a ville e verde privato
-  C Aree di completamento del tessuto consolidato
-  D1 Insediamenti esistenti per la produzione manifatturiera industriale ed artigianale
-  D1a Comparti produttivi omogenei
-  D1b Insediamenti produttivi isolati o in trasformazione
-  D2 Insediamenti per la produzione terziaria di servizi
-  E1 Aree agricole e boschive
-  E1a Area di equilibrio ambientale paesaggistico
-  E2 Boschi e coltivi di collina
-  E3 Aree agrourbane a orti e giardini
-  Aree adibite a servizi e spazi pubblici o privati di uso pubblico
-  Aree sportive private
-  N Ambiti di trasformazione individuati dal Documento di Piano
-  Principali tratti di nuova viabilità urbana e interurbana
-  Fasce di rispetto stradale, ferroviaria e cimiteriale
-  Corridoi di salvaguardia infrastrutturale
-  Perimetro "IC" del PTC del Parco del Ticino
-  Perimetro Siti di Interesse Comunitario
-  Confine Comunale



Comune di  
**Arsago Seprio**  
Provincia di Varese

# Piano cimiteriale

## L.R.n°33/2009 art.75

tavola  
**2**  
1:5.000


**Inquadramento PGT vigente**  
Stralcio Piano delle Regole - Tav. RP01  
rev. 01 - 4 novembre 2016

allegata alla delibera di approvazione C. C. n° del

Il tecnico  
Arch. Primo Bionda

Il responsabile del settore



  
*Primo Bionda*